ALCALDÍA DE SANTIAGO DE CALI DESARROLLO SOCIAL SERVICIO DE SALUD PÚBLICA	MODELO INTEGRADO DE PLANEACIÓN Y GESTIÓN (MIPG)	MMDS01.03.11. P005.F009	
	HOJA DE RUTA DE ACTIVIDAD ESTRATEGICA EDUCATIVA	VERSIÓN	001

Fecha:	15/ abr / 2026.	**Hora de inicio:**	08: 00.a m.	**Hora final:**	11: 30 a.m.
Comuna:	15.	**Barrio:**	Los Comuneros I.		
Dirección-Lugar:	Kra 32A # 49 – 45 Polideportivo Laureano Gómez	**Total, de asistentes:**	17.	**Grupo:**	Grupo de mujeres de la fundación Cuidarte
Primera etapa:	Reconocimiento y apropiación.	**Actividad:**	Reconocimiento barrial y Espacios, medios y mediadores.		

IMPLEMENTACIÓN DE LA ESTRATEGIA EDUCATIVA DE PREVENCIÓN DE ENFERMEDADES TRANSMITIDAS POR VECTORES CON ENFOQUE DE ECOSALUD EN EL TERRITORIO LOS COMUNEROS I

Objetivos	• Construir colectivamente con las distintas comunidades un mapa que reproduzca e identifique las prácticas sociales relacionadas con la problemática asociada a la presencia de posibles causas de la aparición de las ETV en su entorno. • Identificar de manera participativa con la comunidad los posibles medios (no mediatizados), mediadores y espacios alternativos de comunicación existentes en el sector.
Estrategias	• Construcción del mapa “Mi casa, mi cuadra, mi barrio: circulaciones y posiciones”. • Construcción del mapa “Espacios, medios y mediadores”.
Materiales	• Guía metodológica. • Mapa del sector. • Marcadores de colores vivos. • Calcomanías de las convenciones. • Cinta de enmascarar. • Cinta transparente. • Otro(s): No aplica
Momentos de la actividad	1. Se inició con el saludo de bienvenida por parte del equipo del Programa de Prevención, Vigilancia y Control de Enfermedades Transmitidas por Vectores, conformado por: Gloria Janeth Prado Correa – Contratista SSPD, Olaris Peña Olano – Contratista SSPD, Jairo Villota – Contratista SSPD, Yaneth Estacio Suarez – Contratista SSPD, Jacquelin Hernández – Contratista SSPD, Edwar Camilo Rosales – Contratista SSPD, Libia Rojas – Profesional Contratista SSPD. Se explicó el objetivo de la actividad.

2. Se explicó la actividad para la elaboración participativa de los mapas, se escogió un líder para trazar los mapas y se entregaron las calcomanías que representan los diferentes tipos de convenciones establecidas para la construcción de los mapas.

3. Con la participación de los asistentes, se construyó el mapa "Mi casa, mi cuadra, mi barrio: circulaciones y posiciones", resaltando dentro de los resultados, la identificación de los depósitos de agua en el territorio (tabla 1); ya que constituyen potenciales criaderos del vector y los sitios de alta circulación (tabla 2), por ser un insumo para las actividades de práctica; ya que permite conocer los lugares más concurridos del sector, para posteriormente llevar el mensaje de prevención. Se consolidaron las observaciones y aportes de la comunidad

Tabla 1. Depósitos identificados por la comunidad

Ubicación	Tipo de depósito	Observación
• CL 50 Kra 30A	Llanta	Se identifico llanta con presencia de larvas de zancudos. Se recomendó: Eliminar o disponer adecuadamente las llantas en desuso. Mantener las llantas bajo techo o cubiertas para evitar acumulación de agua. Perforar las llantas para impedir que retengan agua.
• Cl 48 con kra 38 A • Cl 48 con kra 32B	Botadero crónico	Acumulación de residuos sólidos con posibilidad de retención de agua lluvia Acumulación

		• Cl 48 con kra 33 • CL 48 con kra 30 D • Cl 48 entre kra 29A Y kra 29 • Cl 49 con kra 36 • Kra 33 con Cl 55		permanente de residuos, alto riesgo sanitario y ambiental La comunidad dispone escombros a lo largo de la calle 48 junto con tarros y botellas que se convierten en potenciales focos de reproducción del zancudo transmisor. El botadero crónico se constituye como un foco permanente para la proliferación de zancudos, debido a la acumulación de residuos que favorecen la formación de criaderos con agua estancada.	
		• Cl 48 con Kra 29A • Kra 29 con Cl 53	Heces de animales	Condiciones insalubres, posible foco de contaminación ambiental	
		• Kra 30 A # 54 B-43 • Kra 33 con Cl 54 A esquina	Depósito de chatarra	Chatarrería El Indio Presencia de elementos que pueden almacenar agua lluvia Acumulación de objetos metálicos, potenciales criaderos	
		• Cl 48 con kra 32 • Kra 29 con Cl 50	Tarros e inservibles	Acumulación de residuos con agua estancada	

• Kra 33 con Cl 55 • Cl 48 con kra 34		

Tabla 2. Sitios de alta circulación identificados por la comunidad

Ubicación	Descripción	Observación
Cl 54	Vía principal del sector	Alta circulación de peatones y vehículos
Kra 29	Corredor vial de conexión	Flujo constante de tránsito y actividad comercial
Cl 48	Vía Principal de acceso al barrio	Alta movilidad comunitaria y tránsito frecuente de personas

.

4. Se continuó con la elaboración del mapa “Espacios, medios y mediadores, a partir del conocimiento y aporte de la comunidad del territorio y se registraron las observaciones que resultaron del ejercicio (tabla 3).

Tabla 3. Resultados del mapa “Espacios, medios y mediadores”

Tipo	Ubicación	Descripción	Observación
Medios	Calles principales del sector	Perifoneo	Estrategia efectiva para difusión masiva de información, a través de WhatsApp se difunde información sobre actividades sociales, culturales y de salud, en

					articulación con la JAC y la JAL.
		Puntos estratégicos del barrio (tiendas, salones comunales)	carteleras	Se divulga información de importancia para la comunidad.
		Comunidad en general, grupos organizados del barrio	Grupo de Wasap	Canal de comunicación rápido y directo, facilita la interacción comunitaria
	Mediadores	KRA 50 32A-52	Esmid López	Líder social y coordinadora de la unidad recreativa
		Cl 50 A esquina	Gloria Inés Agudelo	Líder social y comunitaria
		Cl 93 # 28E38	Leydi Jhoana Diaz	Trabajadora social Casa Matria Cuidarte
		Cl 54 # 33-119	Natividad Cano	Líder social y comunitaria
		Cl 50 # 30ª-51	Luz Stella Ortiz	Tesorera JAC
	Espacios	Kra 32A # 49-50	Biblioteca Rigoberta Menchu	Espacio de acceso a la información y actividades culturales
		Kra 29 B # 54 - 00	Gabriel García Márquez, Institución Educativa Técnica Oficial, sede Central	Escenario clave para procesos educativos
		Cl 54 A # 32 A-10	Parroquia María Madre del Redentor	Espacio de encuentro social, cultural y espiritual
		Kra 29 CON CL 51 Y Cl 52	Parque recreativo el pascualito Comuneros I	Zona de recreación y alta afluencia comunitaria
		Cl 51A # 29A - 04	Colegio Real Suizo	

			Institución educativa con participación en actividades comunitarias
	Cl 54 # 30A-00	Puesto De Salud Comuneros I	Atención primaria en salud y promoción de actividades preventivas
	Kra 32A # 49 – 45	Unidad Recreativa Laureano Gómez	espacio de recreación y deporte, utilizada por la comunidad del barrio Los Comuneros I

5. Tras el trabajo de elaboración de los mapas, el grupo realizó una breve presentación de los hallazgos que se produjeron. Esto con el fin de detectar qué lugares son óptimos y utilizables para estrategias divulgativas y sensibilizadoras dirigidas a la comunidad frente al problema de la presencia de las ETV en el sector.
6. Se aplicaron 17 encuestas de satisfacción por capacitación.
7. Se finalizó la actividad y se programo la actividad de lluvias de ideas y mensajes en prevención de las ETV para el día 29 de abril del 2026, hora 8am, lugar Unidad Recreativa Laureano Gómez.

   La Unidad Recreativa Laureano Gómez no pertenece al sector Comuneros I; sin embargo, por su proximidad, es utilizada por los grupos de valor de la comunidad para el desarrollo de sus actividades.

   De igual manera, la Biblioteca Rigoberta Menchú, aunque pertenece al sector Laureano Gómez, es un espacio frecuentado por los habitantes del barrio Los Comuneros I.

   La comunidad participante se mostró altamente participativa en la construcción de los mapas del territorio, identificando y ubicando criaderos de zancudos, así como líderes comunitarios, espacios y medios de comunicación.

   Los participantes del taller manifestaron que la estrategia implementada para la elaboración de los mapas fue muy adecuada y efectiva.

ANEXO A. MAPA "MI CASA, MI CUADRA, MI BARRIO: CIRCULACIONES Y POSICIONES"

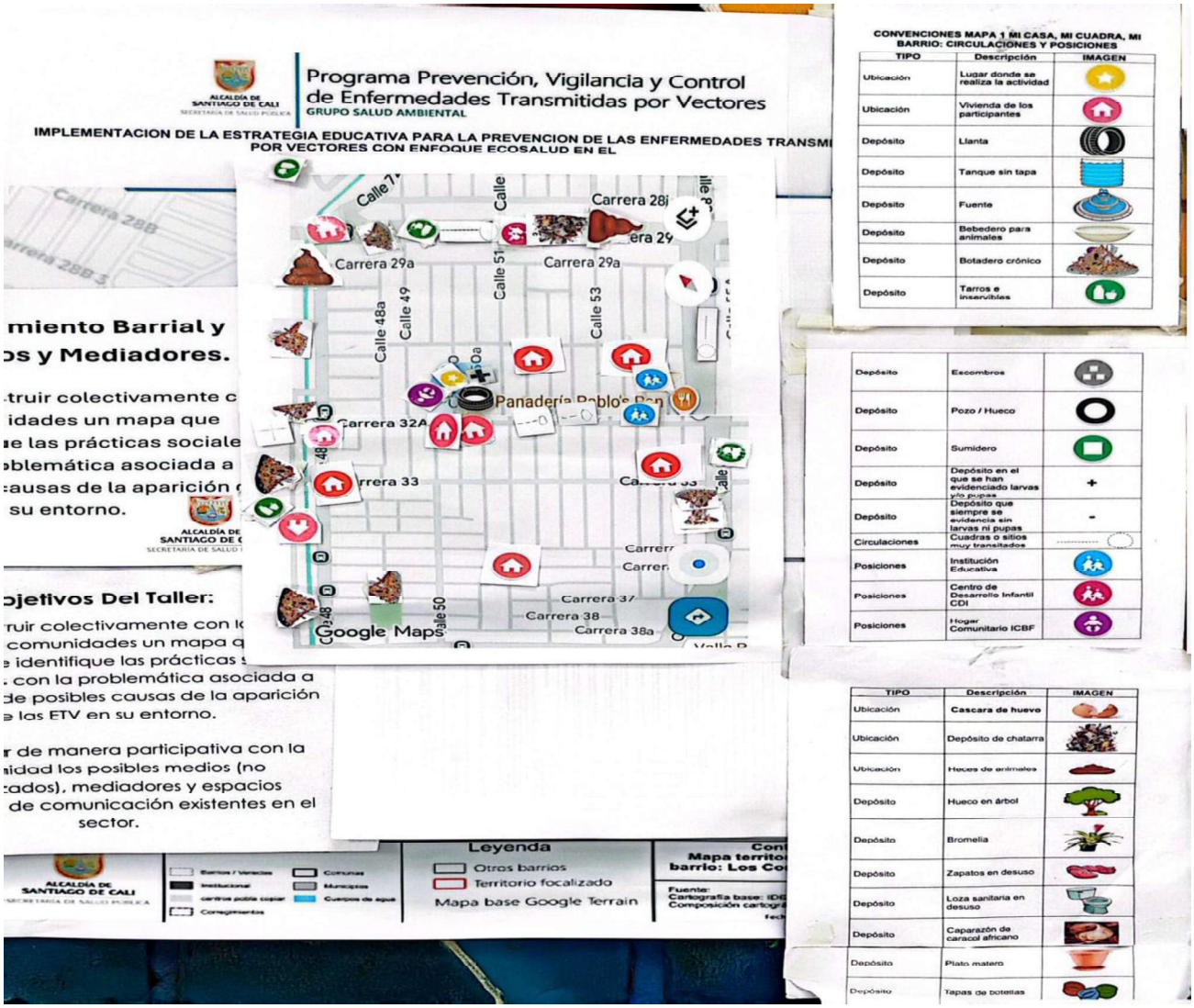

ANEXO B. MAPA "ESPACIOS, MEDIOS

Y MEDIADORES"

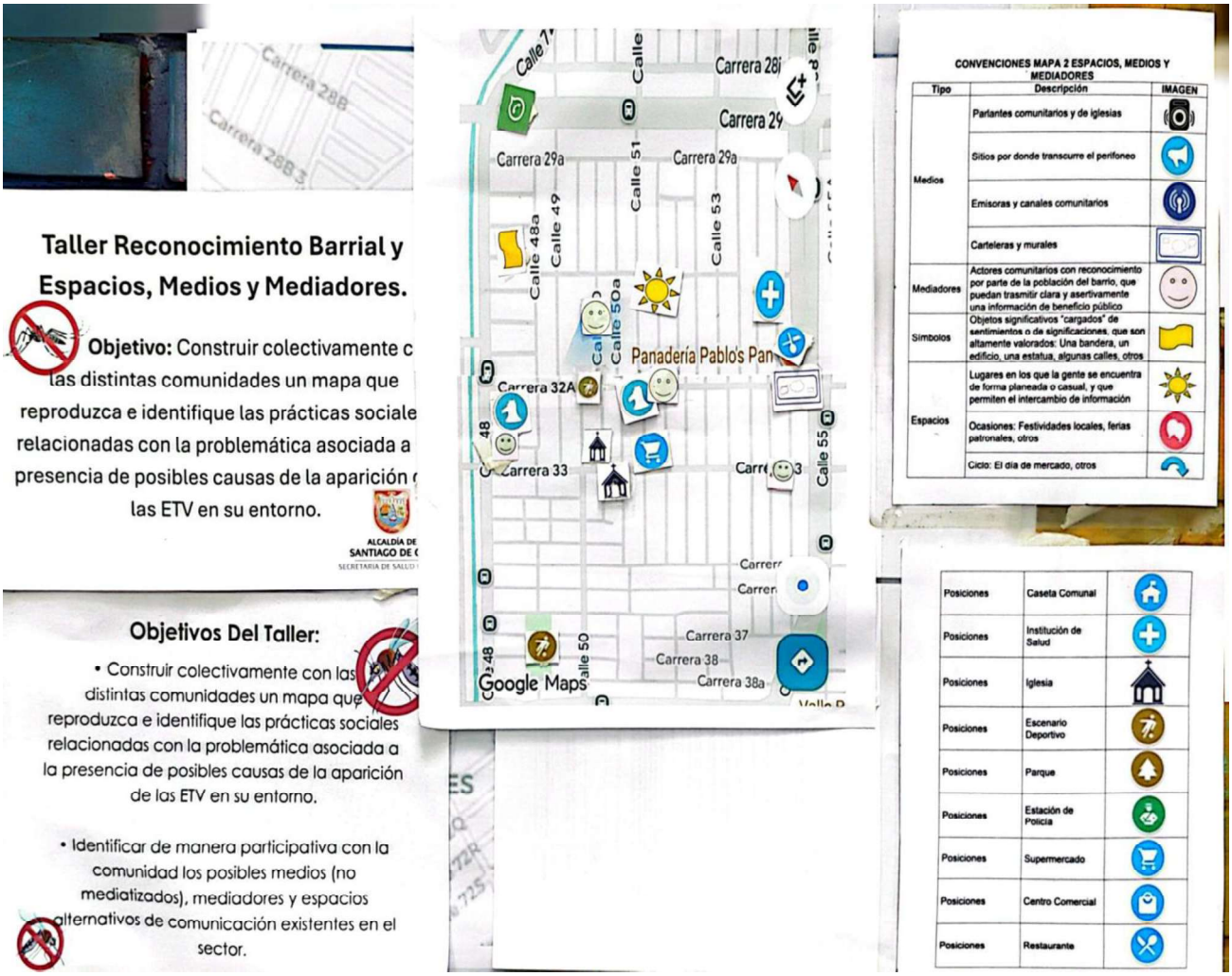

ANEXO C. REGISTRO FOTOGRÁFICO

Foto 1. collage taller participativo en la que los asistentes construyen mapas del territorio, identifican criaderos de zancudos y analizan factores de riesgo, fortaleciendo el trabajo colectivo para la prevención del dengue.

Fecha: 15 de abril del 2026

Foto 2. Equipo de trabajo interinstitucional fortaleciendo acciones de educación en salud y prevención del dengue en el territorio Los Comuneros I

Fecha: 15 de abril del 2026

LISTADO DE ASISTENCIA

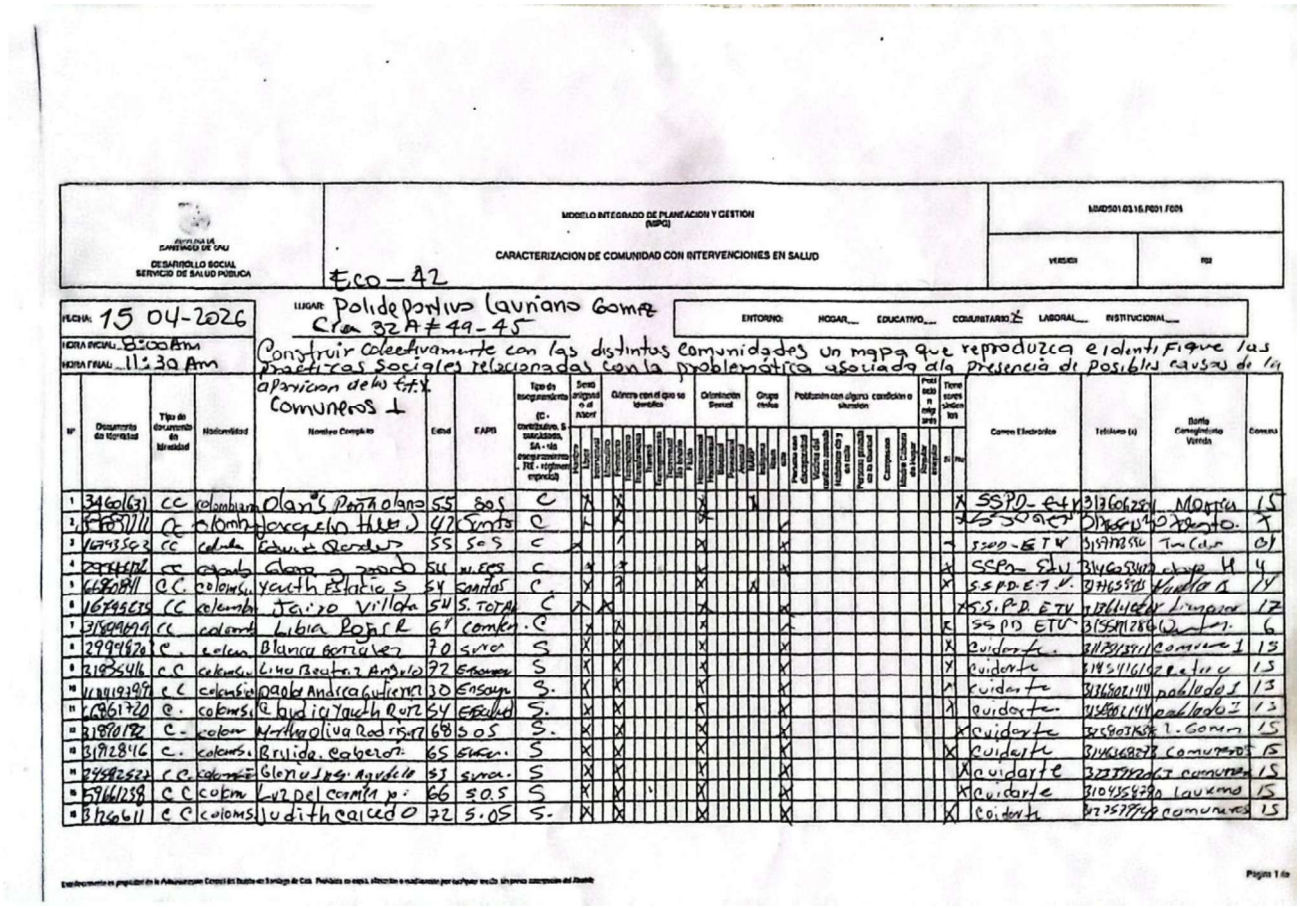

MODELO INTEGRADO DE PLANEACION Y GESTION (MIPG)

CARACTERIZACION DE COMUNIDAD CON INTERVENCIONES EN SALUD

MMDS01.03.15.P001.F005

Eco – 42

FECHA: 15 04-2026

HORA INICIAL: 8:00 Am

HORA FINAL: 11:30 Am

LUGAR: Polideportivo Laviano Gomez Cra 32A # 49-45

ENTORNO: HOGAR___ EDUCATIVO___ COMUNITARIO X LABORAL___ INSTITUCIONAL___

Construir colectivamente con las distintas comunidades un mapa que reproduzca e identifique las prácticas sociales relacionadas con la problemática asociada a la presencia de posibles causas de la aparicion de la E.T.V.

Nº	Documento de identidad	Tipo de documento de identidad	Nacionalidad	Nombre Completo	Edad	EAPB	Tipo de acompañamiento (C - contributivo, S - subsidiado, SA - sin aseguramiento, RE - régimen especial)	Sexo (marque con el número) Mujer	Hombre	Cultura con el que se identifica Afrocolombiano	Indígena	Palenquero	Raizal	Rom	Ninguna	Orientación Sexual Heterosexual	Homosexual	Bisexual	Asexual	Ninguna	Otra	Grupo étnico	Negro	Mestizo	Blanco	Población con alguna condición o situación Persona con discapacidad	Víctima del conflicto armado	Habitante de la calle	Persona en ejercicio de la Prostitución	Campesino	Víctima violencia de genero	Adulto mayor	Niño, niña y adolescente	Pertenecen a algún programa social	Si	No	Correo Electrónico	Teléfono (s)	Barrio Corregimiento Vereda	Comuna
1	3460163	CC	colombiana	Olan S Ponton Olano	55	SOS	C		X		X						X						X												X	SSPD-ETV	3176062204	MONTE	15
2	[illegible]	CC	colomb	Jorge Elio Hurtado	47	Sinto	C		X		X						X								X											X/S SOACH	[illegible]	[illegible]	X
3	1673502	CC	colomb	Edwin Rodriguez	55	SOS	C	X			X						X								X											SSPD-ETV	3197872556	Tin Caln	01
4	[illegible]	CC	colomb	Gloria Jorado	54	[illegible]	C		X		X						X								X										X	SSPD-ETV	3146053470	[illegible]	4
5	66801811	C.C.	colomb	Yeuth Estacio S	54	Sanitas	C		X		X						X						X												X	S.S.P.D.E.T.V.	3176355715	[illegible]	14
6	16745635	CC	colombi	Jairo Villada	54	S. TOTAL	C	X		X							X								X										X	S.S.P.D ETV	3186116[illegible]	Limpaxo	12
7	31540869	CC	colomb	Libia Rojas R	61	Comfen	C		X		X						X								X										X	SSPD ETV	3155717864	[illegible]	6
8	29949620	C.	colom	Blanca Gonzalez	70	Sura	S		X		X						X								X										X	cuidarte	3183135411	comuna 1	15
9	31985416	C.C	colombi	Lina Beatriz Angulo	72	Ensayo	S		X		X						X								X										X	cuidarte	3185416107	[illegible]	15
10	1130197997	C.C	colombia	Paola Andrea Gutierrez	30	Ensayo	S.		X		X						X								X										X	cuidarte	3176801119	paolado 5	13
11	1143861720	C.	colomb	Laudicy Yaeth Ruiz	54	Escalud	S.		X		X						X								X										X	cuidarte	3158021419	paolado 3	13
12	31890182	C.	colom	Martha Oliva Rodriguez	68	SOS	S.		X		X						X								X										X	cuidarte	3156037638	2. Comun	15
13	31928416	C.	colomb	Brisida Cabezas	65	Sura	S		X		X						X								X										X	cuidarte	3145682278	comuna 5	15
14	24982522	C.C.	colombia	Glenis Jos. Ayudelo	53	Sura	S		X		X						X								X										X	cuidarte	3237352417	comuna	15
15	59661238	C.C	colom	Luz del carmen	66	SOS	S		X		X						X								X										X	cuidarte	3105556720	Lauriano	15
16	31726611	C.C	colomb	Judith caicedo	72	SOS	S.		X		X						X								X										X	cuidarte	3127577[illegible]	comuna	15

Este documento es propiedad de la Administración Central del Distrito de Santiago de Cali. Prohibida su copia, alteración o modificación por cualquier medio. Sin previa autorización del Alcalde

Página 1 de

ALCALDÍA DE SANTIAGO DE CALI DESARROLLO SOCIAL SERVICIO DE SALUD PÚBLICA	MODELO INTEGRADO DE PLANEACIÓN Y GESTIÓN (MIPG) HOJA DE RUTA DE ACTIVIDAD ESTRATEGICA EDUCATIVA	MMDS01.03.11. P005.F009	
		VERSIÓN	001

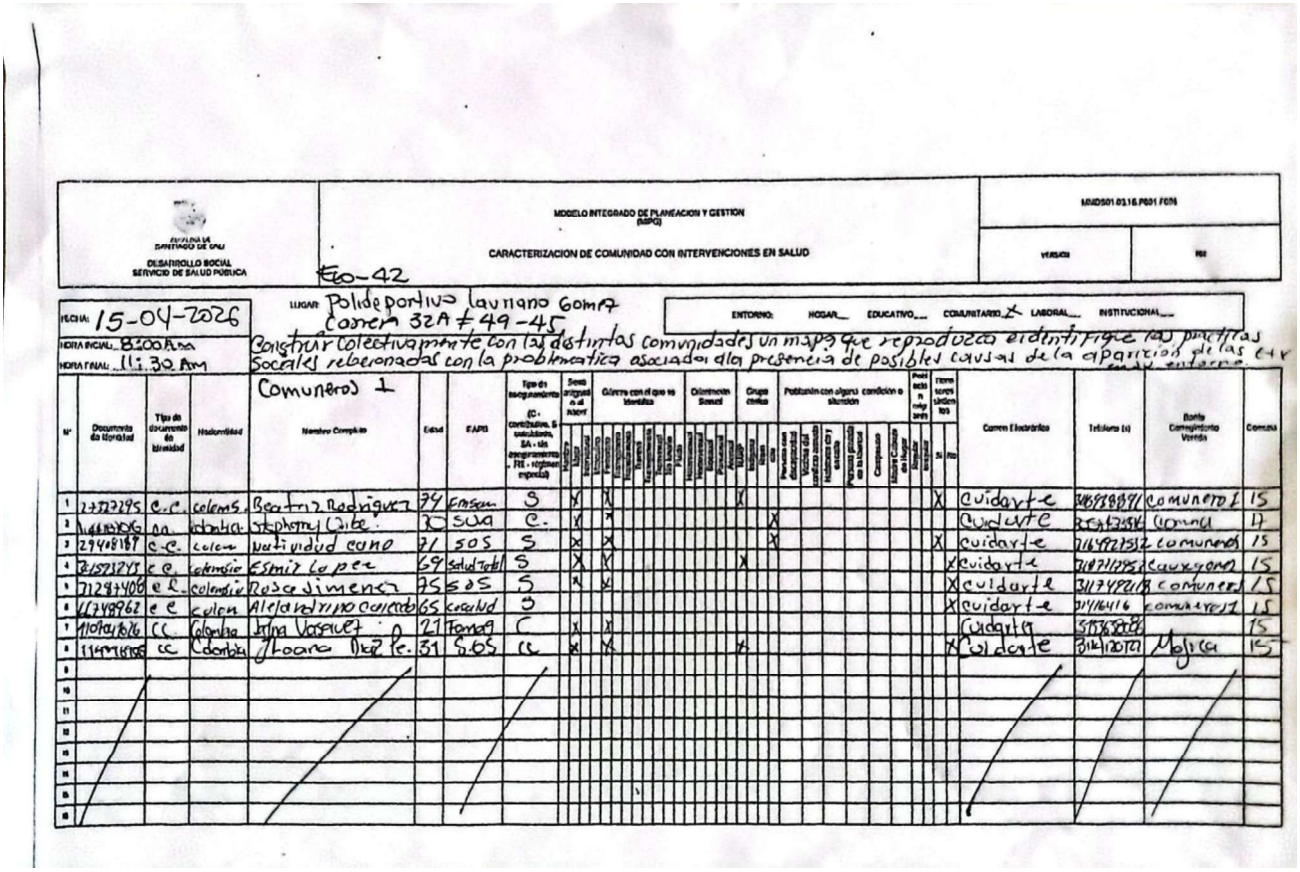

ALCALDÍA DE SANTIAGO DE CALI — DESARROLLO SOCIAL SERVICIO DE SALUD PÚBLICA

MODELO INTEGRADO DE PLANEACION Y GESTION (MIPG)

CARACTERIZACION DE COMUNIDAD CON INTERVENCIONES EN SALUD

MMDS01.03.11.P001.F016 — VERSION — 001

Eco-42

FECHA: 15-04-2026
HORA INICIAL: 8:00 A.m.
HORA FINAL: 11:30 Am

LUGAR: Polideportivo Laurano Gomez Carrera 32A # 49-45

ENTORNO: HOGAR___ EDUCATIVO___ COMUNITARIO X LABORAL___ INSTITUCIONAL___

Construir colectivamente con las distintas comunidades un mapa que reproduzca e identifique las practicas sociales relacionadas con la problematica asociada a la presencia de posibles causas de la aparicion de las enfermedades en su entorno.

Comuneros 1

N°	Documento de identidad	Tipo de documento de identidad	Nacionalidad	Nombre Completo	Edad	EAPB	Tipo de aseguramiento (C - contributivo, S - subsidiado, SA - sin aseguramiento, PE - regimen especial)	Sexo biológico al nacer: Hombre	Mujer	Intersexual	Etnia: Indígena	Afrocolombiano	Palenquero	Raizal	Rom	Ninguna	Orientación Sexual: Heterosexual	Homosexual	Bisexual	Asexual	Pansexual	Grupo étnico: NUGP	Negro	Mulato	Mestizo	Blanco	Población con alguna condición o situación: Persona con Discapacidad	Víctima del conflicto armado	Habitante de calle	Persona privada de la libertad	Campesino	Madre Cabeza de Familia	Ninguna	Pertenece a un programa social	Si	No	Correo Electrónico	Teléfono (s)	Barrio Corregimiento Vereda	Comuna
1	27272795	C.C.	colombia	Beatriz Rodriguez	74	Emssanar	S	X			X												X												X		cuidarte	3105788891	comunero 1	15
2	1144[illegible]06	na.	colombia	Stephany Caibe	20	sura	C.	X			X															X											Cuidarte	[illegible]	Comuna	17
3	29408187	C.C.	colom	natividad como	71	SOS	S	X			X															X										X	cuidarte	3164972512	comuneros	15
4	31573245	C.C.	colombia	Esmir Lopez	69	salud total	S	X			X											X														X	cuidarte	3187171995	comuneros	15
5	31287406	C.C.	colombia	Rosa Jimenez	75	SOS	S	X			X																									X	cuidarte	3117492119	comuneros	15
6	41748962	C.C.	colom	Alejandrina Concha	65	coosalud	S																													X	cuidarte	3117164116	comuneros	15
7	1107[illegible]8/16	CC	Colombia	Irma Vasquez	21	Famisanar	C	X			X																										Cuidarte	3153658088		15
8	1144[illegible]1868	CC	Colombia	Juana Diaz Pe.	31	S.O.S	CC	X			X											X														X	cuidarte	3142120721	Mojica	15
9																																									
10																																									
11																																									
12																																									
13																																									
14																																									
15																																									
16																																									

Se anexa (1) folio (2) del listado de asistencia y (17) de la encuesta de satisfacción.
Preparó: Olaris Peña Olano.
Cargo: Contratista – SSPD
Reviso: Libia Rojas R
Cargo: Profesional - Contratista